

INFORME TÉCNICO PRESENCIA DE EQUINOS EN AREAS DE CONSERVACION DEL HUMEDAL GUALI

Teniendo en cuenta que ante el municipio de Funza se interpuso queja por la presencia de semovientes en la ronda del Humedal Guali, se realizó visita técnica el día 2 de febrero del 2024, suscribiendo acta de visita ambiental No. 009 por parte del personal adscrito a la Secretaría de Ambiente y Bienestar Animal, en los predios ubicados en la vereda La Isla en inmediaciones al Parque Industrial Celta Trade Park en las coordenadas 4°45'54.468" N y 74°11'22.08" W,



1. Ilustración Área de ronda del humedal con presencia de equinos
Fuente Google Earth

De acuerdo a la revisión cartográfica, se identifica que el cuerpo léntico observado en el recorrido de inspección realizado el 11 de enero, corresponde al Distrito de Manejo Integrado del Humedal Gualí, el cual fue declarado por la Corporación Autónoma Regional de Cundinamarca – CAR mediante el acuerdo 001 del 2014 "Por medio del cual se declaran como Distrito Regional de Manejo Integrado (DMI), los terrenos comprendidos por los humedales de Gualí, Tres Esquinas y Lagunas de Funzhé, y su área de influencia directa ubicada en los municipios de Funza, Mosquera y Tenjo, Cundinamarca", encontrándose las zonas de preservación – espejo de agua (azul), recuperación – 50 metros (verde oscuro) y uso sostenible – 100 metros (verde claro), como se puede observar en la siguiente ilustración:



SC-CER116470



SA-CER753750



ST-CER753753



CO-SC-CER116470
CO-ST-CER753763
CO-SA-CER753750



Ilustración 2. Identificación semovientes en el DMI Humedal Gualí
Fuente: Google Earth

Teniendo en cuenta que el área donde se reportan los semovientes, corresponde a las zonas de recuperación y uso sostenible del DMI del humedal Gualí, se realizó identificación catastral a través del geoportal del Instituto Geográfico Agustín Codazzi (IGAC), como se puede observar en las ilustraciones 3 y 4, con el fin de conocer las cédulas catastrales de los predios afectados y posterior a ello, los propietarios de los mismos, lográndose identificar en el certificado de tradición y libertad de la Ventanilla Única de Registro – VUR, que éstos son de propiedad del Municipio de Funza, dado a que corresponden a áreas de cesión.

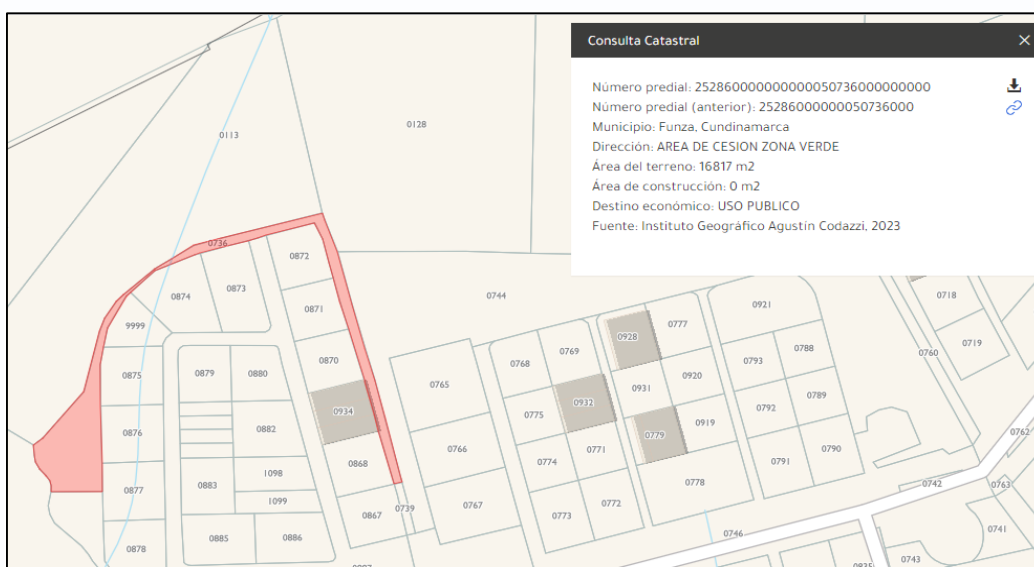


Ilustración 3. Identificación catastral predio 1



SC-CER116470



SA-CER753750



ST-CER753753



CO-SC-CER116470
CO-ST-CER753753
CO-SA-CER753750

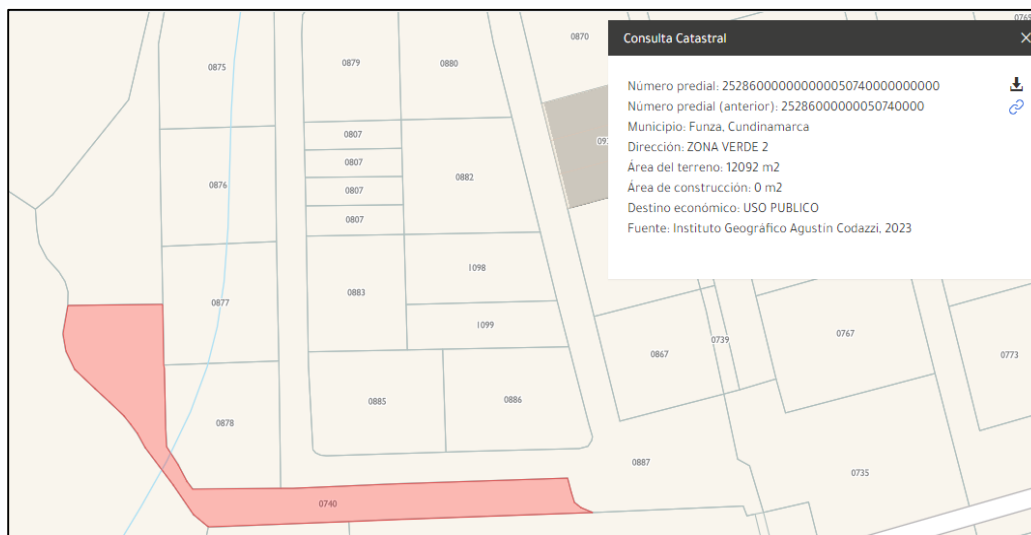


Ilustración 4. Identificación catastral predio 2

En la visita técnica del 2 de febrero del 2024, se realizó recorrido de inspección, evidenciándose en los predios mencionados anteriormente, en las coordenadas 4°45'54.468" N y 74°11'22.08 W, la presencia de cuatro (4) semovientes y excremento de los mismos.



Ilustración 5. Semovientes en ronda de humedal



SC-CER116470



SA-CER753750



ST-CER753753



CO-SC-CER116470
CO-ST-CER753763
CO-SA-CER753750



Ilustración 6. Excremento de semovientes en ronda de humedal

Con base en lo anterior, se realizó acercamiento con personal de la Finca denominada “El Cairo” quiénes son propietarios de los semovientes, indicándose que los predios en los cuales se encontraron los semovientes son de propiedad del municipio de Funza - áreas de cesión; adicional a ello, que dicha área corresponde a ronda del humedal Gualí, la cual es de 150 metros de acuerdo a lo establecido en el acuerdo CAR 001 del 2014 “Por medio del cual se declaran como Distrito Regional de Manejo Integrado (DMI), los terrenos comprendidos por los humedales de Gualí, Tres Esquinas y Lagunas de Funzhé, y su área de influencia directa ubicada en los municipios de Funza, Mosquera y Tenjo, Cundinamarca”.

Finalmente, se suscribieron compromisos con la Finca El Cairo respecto al retiro inmediato de los semovientes y limpieza del excremento de los predios, por lo cual se solicita de su colaboración si nuevamente se observan los semovientes.

Con el fin de corroborar el retiro de los semovientes y la recolección del estiércol, el día 5 de abril de 2024 se realizó visita técnica por parte del personal adscrito a la Secretaría de Ambiente y Bienestar Animal, suscribiendo acta de visita ambiental No. 038 con la empresa Districargo, la cual interpuso la presente queja, realizándose recorrido de verificación; resultado del mismo se observa la presencia de cinco (5) semovientes en la ronda del humedal y heces en el predio, en las coordenadas 4°45'55.422" N y 74°11'21.222" W, evidenciándose que las recomendaciones dejadas mediante acta de visita 009 por parte de la Secretaria de Ambiente y Bienestar Animal no fueron acatadas.



SC-CER116470



SA-CER753750



ST-CER753753



CO-SC-CER116470
CO-ST-CER753763
CO-SA-CER753750



Ilustración 7. Excremento de semovientes en ronda de humedal






Ilustración 8. Semovientes en ronda de humedal


ALEXANDRA BUITRAGO GUACANEME
Secretaría de Ambiente y Bienestar Animal
Aprobó


YENNIFER RODRÍGUEZ DÍAZ
Profesional Universitario
Elaboró


JENNY ANDREA VILLAMIL RIVERA
Contratista Control y Vigilancia
Elaboró

Anexo: Certificados VUR, actas de visita ambiental 009 y 038 y registro fotográfico



SC-CER116470



SA-CER753750



ST-CER753753



CO-SC-CER116470
CO-ST-CER753763
CO-SA-CER753750